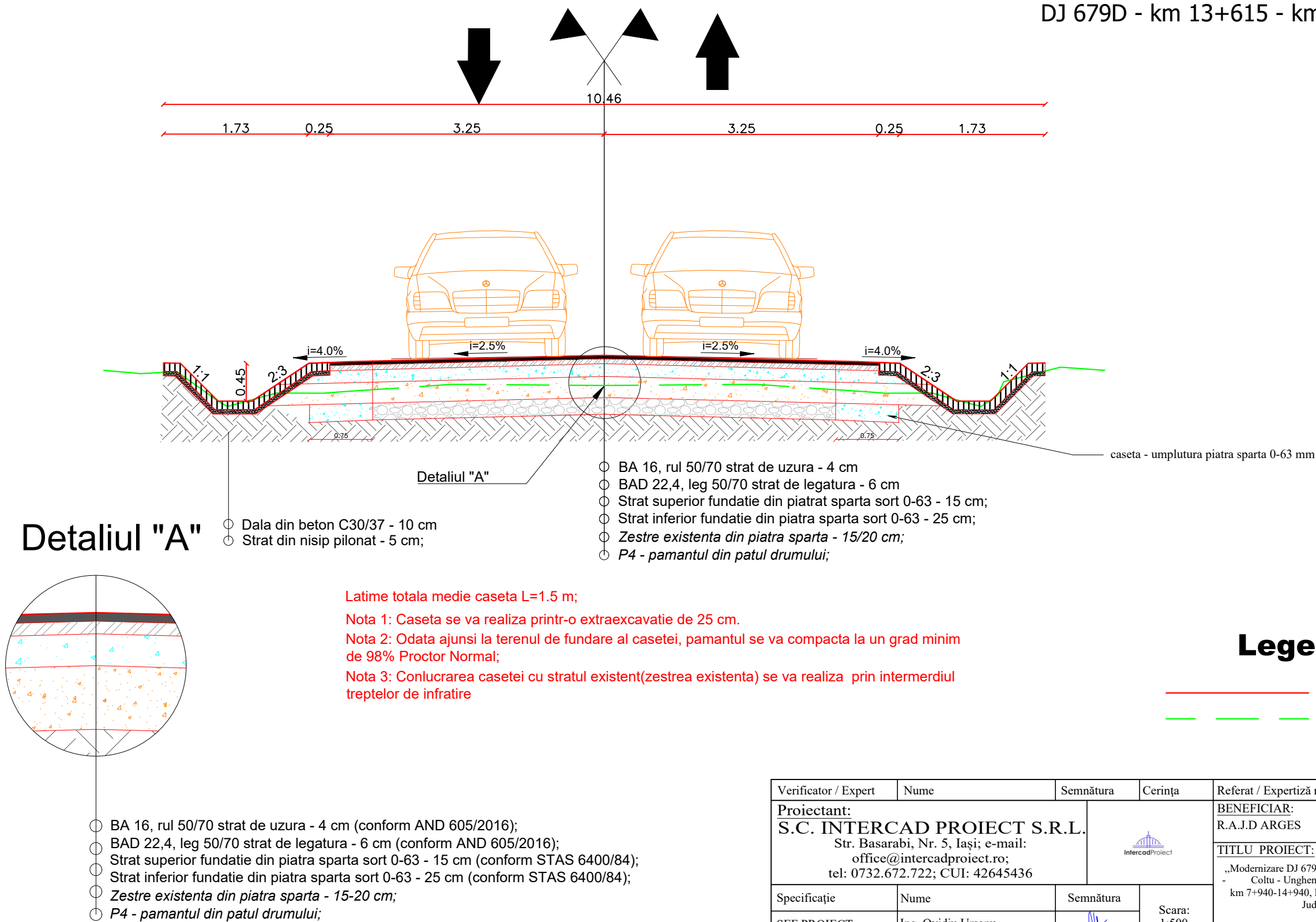





PROFIL TRANSVERSAL TIP 3

DJ 679D - km 7+940 - km 7+960
DJ 679D - km 9+105 - km 10+675
DJ 679D - km 13+615 - km 14+409



Legenda

— Linie teren proiectata
— Linie teren existenta

Verificator / Expert	Nume	Semnătura	Cerința	Referat / Expertiză nr. / Data	
Proiectant: S.C. INTERCAD PROIECT S.R.L. Str. Basarabi, Nr. 5, Iași; e-mail: office@intercadproiect.ro; tel: 0732.672.722; CUI: 42645436				BENEFICIAR: R.A.J.D ARGES	Proiect nr.: 150/2021
TITLU PROIECT: „Modernizare DJ 679D Malu (DJ679-km 38+940) - Coltu - Ungheni - Recea - Negrasi - Mozaeu, km 7+940-14+940, L= 7 km, Comuna Ungheni, Judetul Arges”					
Specificație	Nume	Semnătura	Scara: 1:500	Amplasament: DJ 679D, km 7+940 - km 14+940	Faza: D.A.L.I.
ȘEF PROIECT	Ing. Ovidiu Ursanu			12/2021	
PROIECTAT	Ing. Santu Horea		Plansa.nr.: D.4.3		
DESENAT	Ing. Santu Horea				